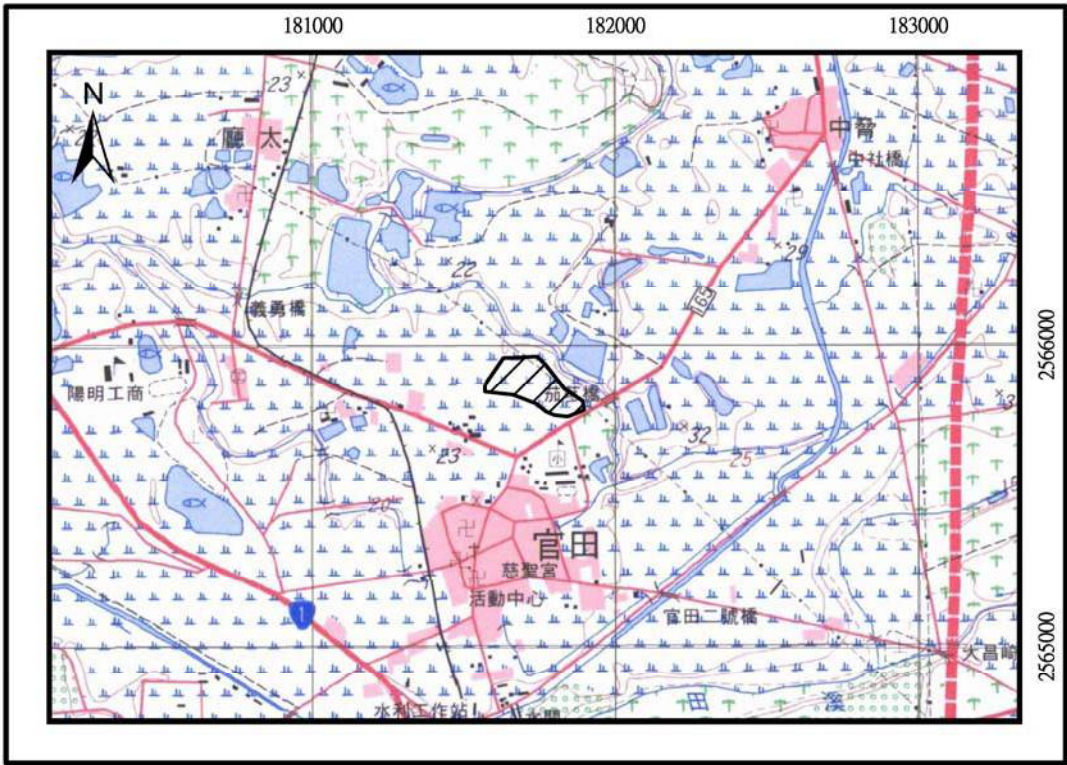







| 官田村遺址 | | | | |
|---|--|--------------|-------|-------------------|
| 代號：1110-KTT | | | | |
| 地理環境 | | | | |
| 經 緯 度： | 東經 120°19'59" | 北緯 23°11'36" | 方格座標： | E181743×N2565881m |
| 行政隸屬： | 臺南縣官田鄉官田村 | | | |
| 地 理 區： | 嘉南平原－曾文溪沖積平原 | | | |
| 海拔高度： | 32-39m | | | |
| 所屬水系： | 番仔田坑（曾文溪／曾文溪集水區） | | | |
| 相關道路： | 南 165 | | | |
| 簡要描述： | 遺址位於官田聚落北側，與官田國小隔 165 縣道相望，東北側有不少魚塢，西北側則近鄰番子田坑支流。 | | | |
| (地形圖附道路及水道並劃記範圍) | | | | |
|  | | | | |
| 遺址狀態 | | | | |
| 遺物分布： | 本遺址之出土遺物主要集中於北側溪流邊坡，南側水稻田埂上亦可見零星分布，出土遺物以夾砂陶片為主，並夾雜少量青花瓷片。 | | | |
| 面 積： | 長寬大致 300m×200m，面積約 48000 m ² 。 | | | |
| 保存狀況： | 本計畫沿著遺址北側溪流邊坡進行調查，均可見地表散布大量史前夾砂陶片及歷史時期的硬陶、瓦片等遺物，且根據當地居民告知，本地區為早期舊聚落「北勢宅」之所在，因此仍可發現晚近歷史時期之遺物。 | | | |

| | | | |
|---|--|--|--|
| 文化類型： | 大湖文化烏山頭類型（許清保 2004：102） | | |
| 年 代： | 約 2800-2000 B.P. | | |
| 遺 跡： | | | |
| 遺物類別（附照片） | | | |
| 文 化 遺 物 | | | |
| 石 器： | 磨製石器殘片（許清保 2004：101-102，本計畫整理） | | |
|  | | | |
| 圖說：磨製石器殘件（許清保採集） | | | |
| 陶 器： | 1. 大湖文化：陶腹片、罐形器（許清保採集、本計畫採集）、鉢形器、陶環（本計畫採集） | | |
|  | |  | |
| 圖說：大湖文化之陶腹片正面（本計畫採集） | | 圖說：大湖文化之陶腹片背面（本計畫採集） | |
| 骨 器： | | | |
| 金 屬 器： | | | |
| 其 他： | 青花瓷片（本計畫採集） | | |
| 自 然 遺 物 | | | |
| 動 物： | | | |
| 植 物： | | | |
| 岩 石： | | | |
| 土 壤： | 黃褐色壤土（許清保 2004：101-102） | | |
| 其 他： | | | |
| 遺址代表意義 | | | |
| 文化意義： | | | |

| | | | |
|---|--|--|------|
| 歷史沿革： | | | |
| 評鑑等級： | 一般性遺址 | | |
| 建議事項 | | | |
| 遺址處理： | 保持現狀，避免重大開發及翻整。 | | |
| 遺物保存： | | | |
| 行政處理： | <input type="checkbox"/> 指定遺址 <input checked="" type="checkbox"/> 列冊遺址 <input type="checkbox"/> 疑似遺址 | | |
| 其 他： | | | |
| 備 註 | | | |
| 本遺址為原調查者許清保命名之「官田」遺址（許清保 2004：101-102），但因該地名涵蓋之範圍相當廣泛，因此改以遺址所在之「官田村」命名。 | | | |
| 研究簡史 | | | |
| 1. 2002 年 10 月 17 日許清保、許懷美調查發現。 | | | |
| 2. 2008 年 4 月 22 日日本計畫吳美珍調查。 | | | |
| 參考文獻 | | | |
| 1. 2004 許清保《南瀛遺址誌》台南縣新營市：台南縣政府。 | | | |
| 土地管理基本資料 | | | |
| 定著土地地號： | 總面積： | | 平方公尺 |
| 使用分區（類別）： | | | |
| 地號： | 姓名 | 戶籍或連絡地址 | 聯絡電話 |
| 面積： | | | |
| 所有人（代表） | | | |
| 使用人 | | | |
| 管理人 | | | |
| 土地使用現況 | | | |
| 使用分區（類別） | | | |
| 附近景觀： | 遺址目前所在周遭大多為水稻田。 | | |
|  | |  | |
| 圖說：高壓電塔旁常見擾出的陶片 | | 圖說：調查時田埂邊坡可見細碎的陶片 | |
| 使用現況： | <input type="checkbox"/> 荒廢地 <input checked="" type="checkbox"/> 農耕 <input type="checkbox"/> 景觀綠地 <input type="checkbox"/> 建築區 <input type="checkbox"/> 其他 說明：遺址目前大多為水稻田、芒果園。 | | |

| | |
|--|--|
|  <p>圖說：遺址近景</p> |  <p>圖說：散落於地表之夾砂黑陶片</p> |
|  <p>圖說：地表採集之磨製石器殘件</p> |  <p>圖說：地表採集之夾砂黑陶片</p> |
| <p>其他相關事項</p> | |
| <p>執行單位：台灣打里摺文化協會 計畫主持人：劉益昌 填表人：吳美珍／吳佩秦／顏廷仔／劉益昌</p> | |